

AREA DI TRASFORMAZIONE  
PER SERVIZI  
MONTENERO SUD

PIANO ATTUATIVO  
SUBAMBITO A

oggetto: PLANIMETRIA GENERALE CON  
AZZONAMENTO


tavola


07


scala

1/1000


LEGENDA


 area concentrazione dell'edificato

 perimetro all'interno del quale  
avviene l'edificazione

 area su cui si ipotizza la  
realizzazione delle costruzioni

 area ceduta  
all'Amministrazione comunale

 area per la viabilità interna e  
parcheggi pertinenziali

 area verde pertinenziale

