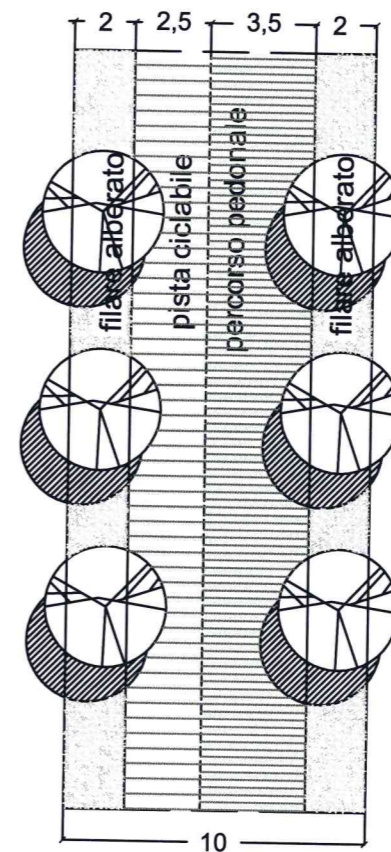


1/5000

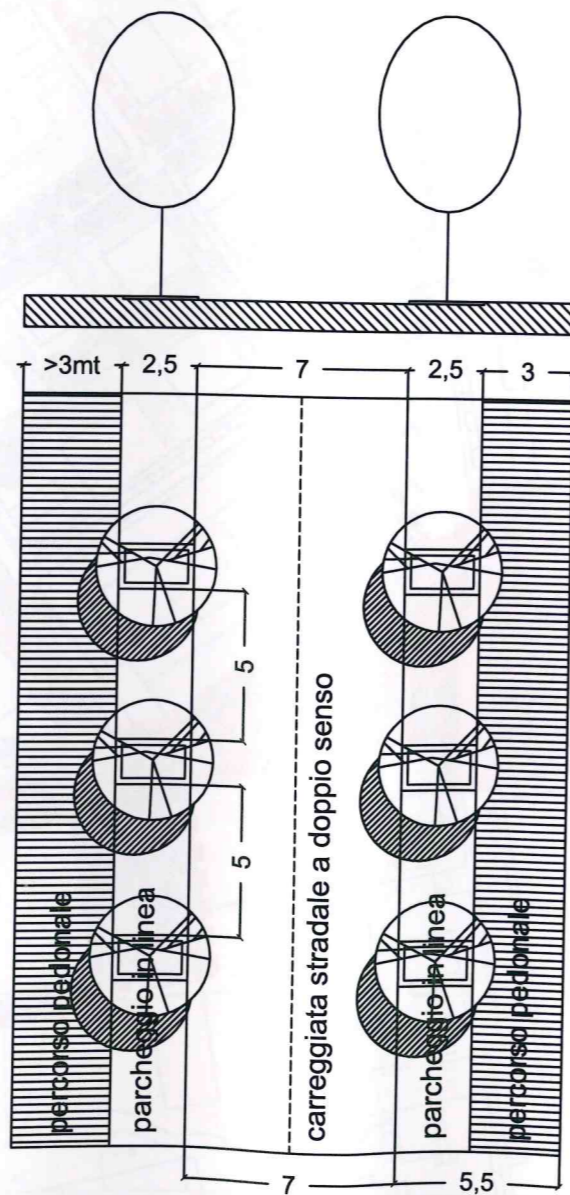
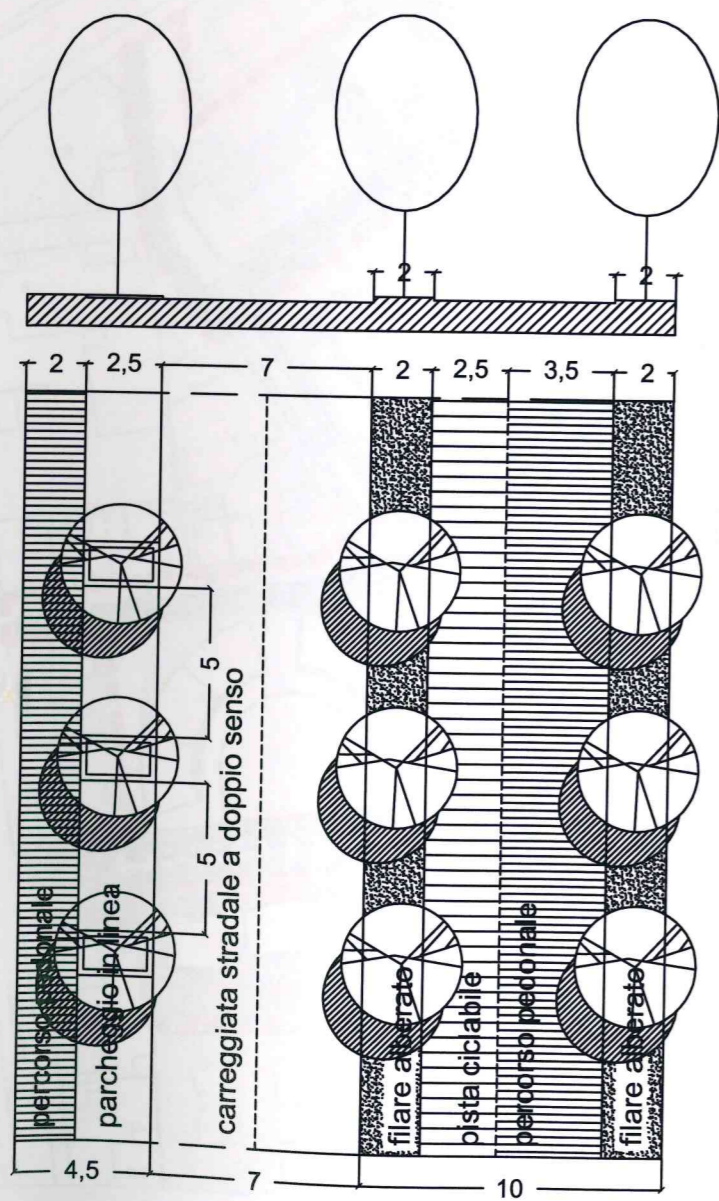


Comune di Livorno
 AREA DIPARTIMENTALE 5
 SVILUPPO E GOVERNO DEL TERRITORIO
 U.O. va Urbanistica e Qualificazione Urbana

PIANO DI RECUPERO DI SHANGAY

Oggetto

SEZIONI STRADALI



allineamento verde
 esistente via Poerio

allineamento verde
 esistente via Poerio

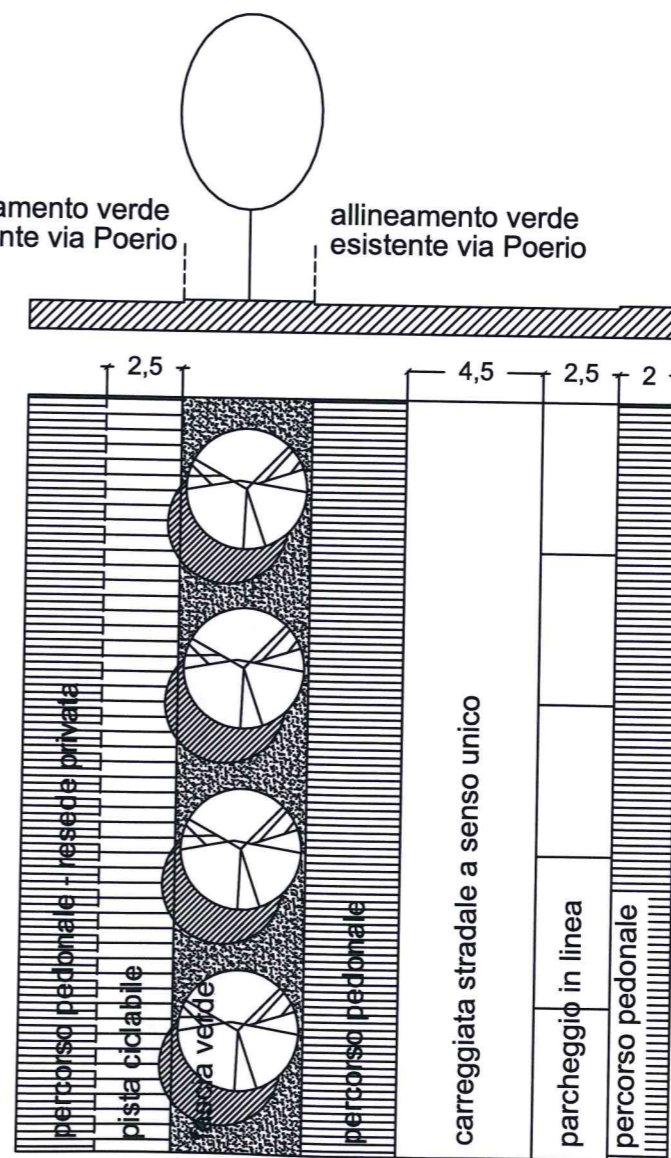


TAVOLA MODIFICATA A SEGUITO
 ACCOGLIMENTO OSSERVAZIONI



Scala

1/250

Tavola

TAV

9

Data

Livorno, ottobre 2005