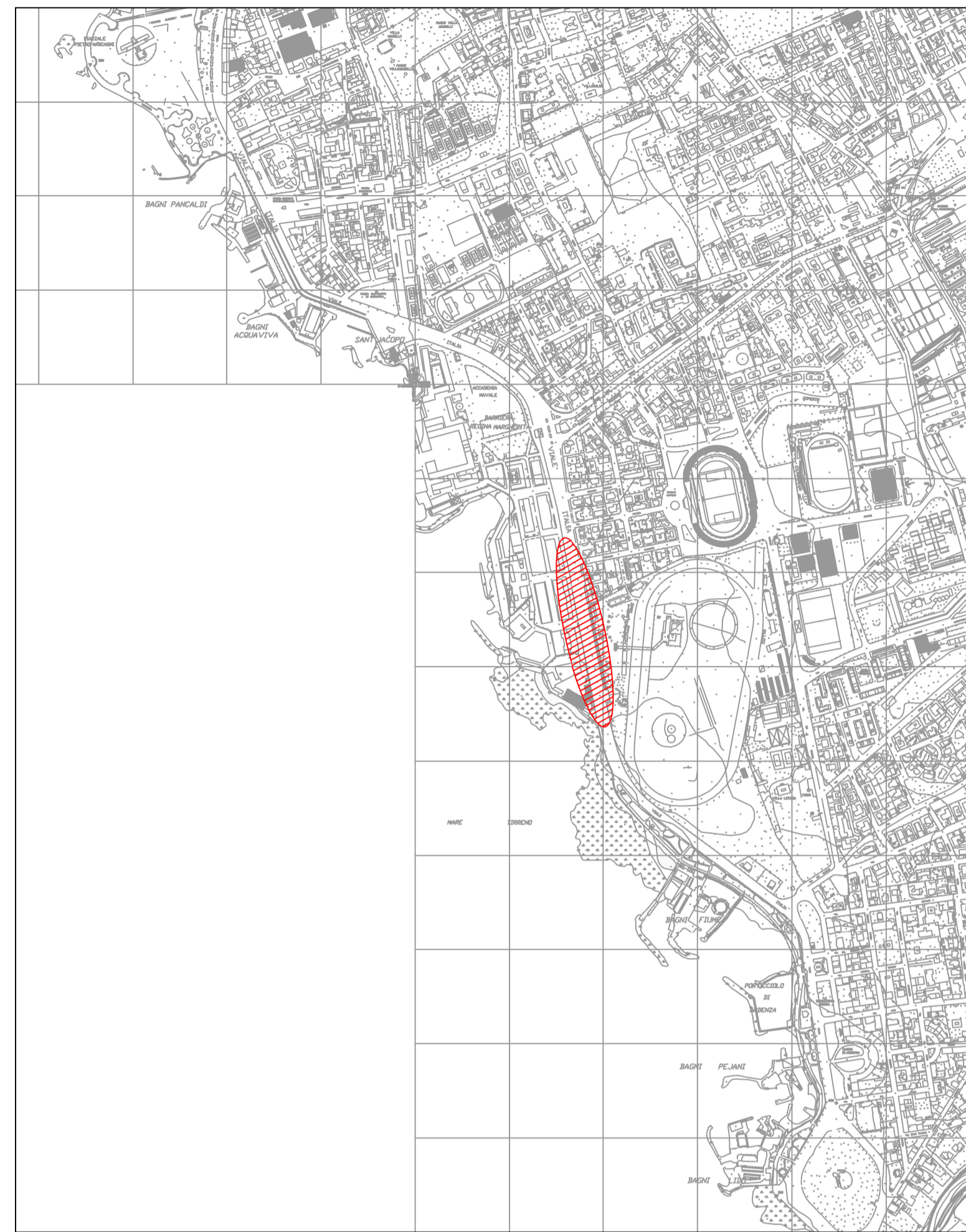


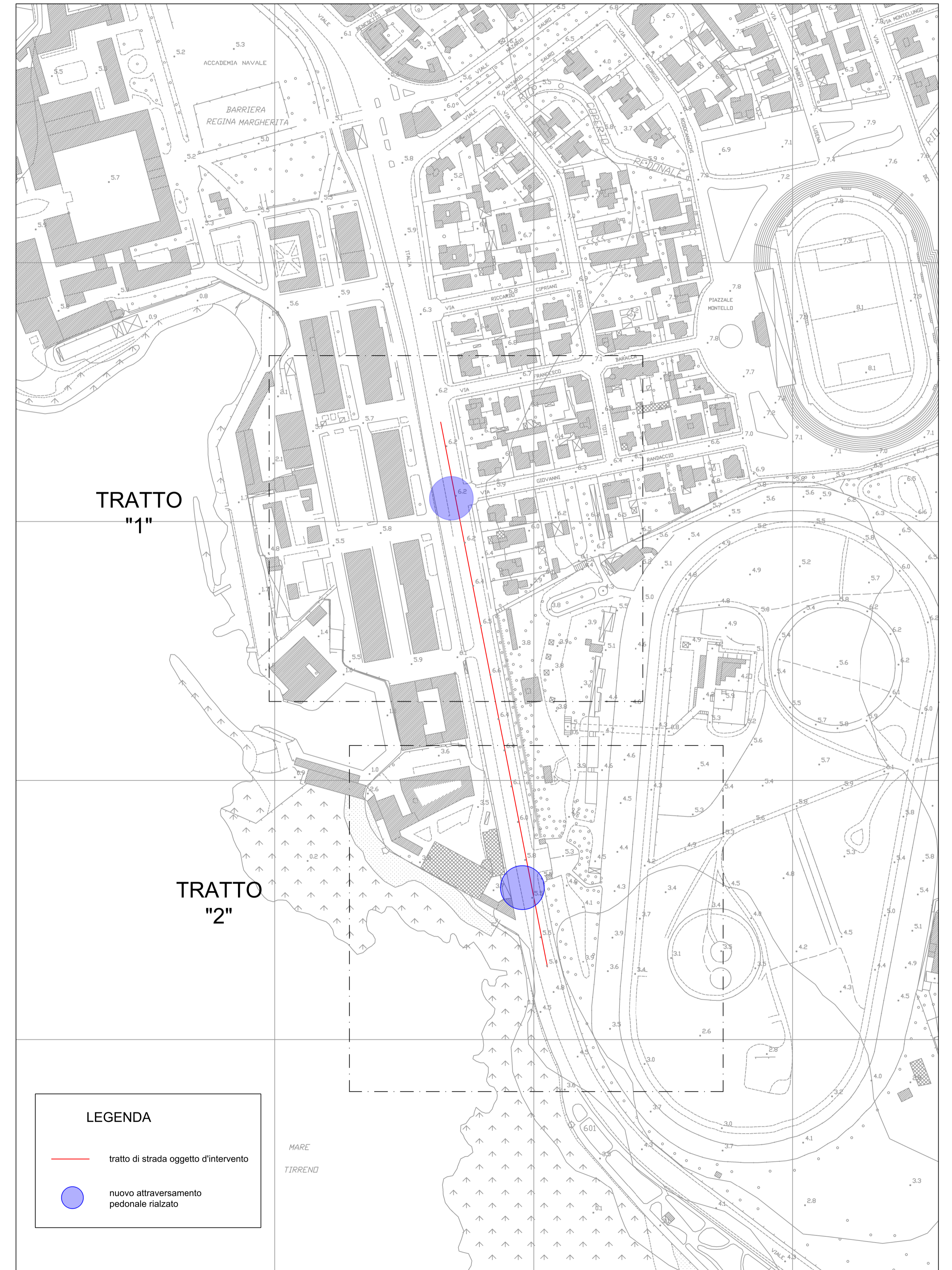
ORTOFOTO



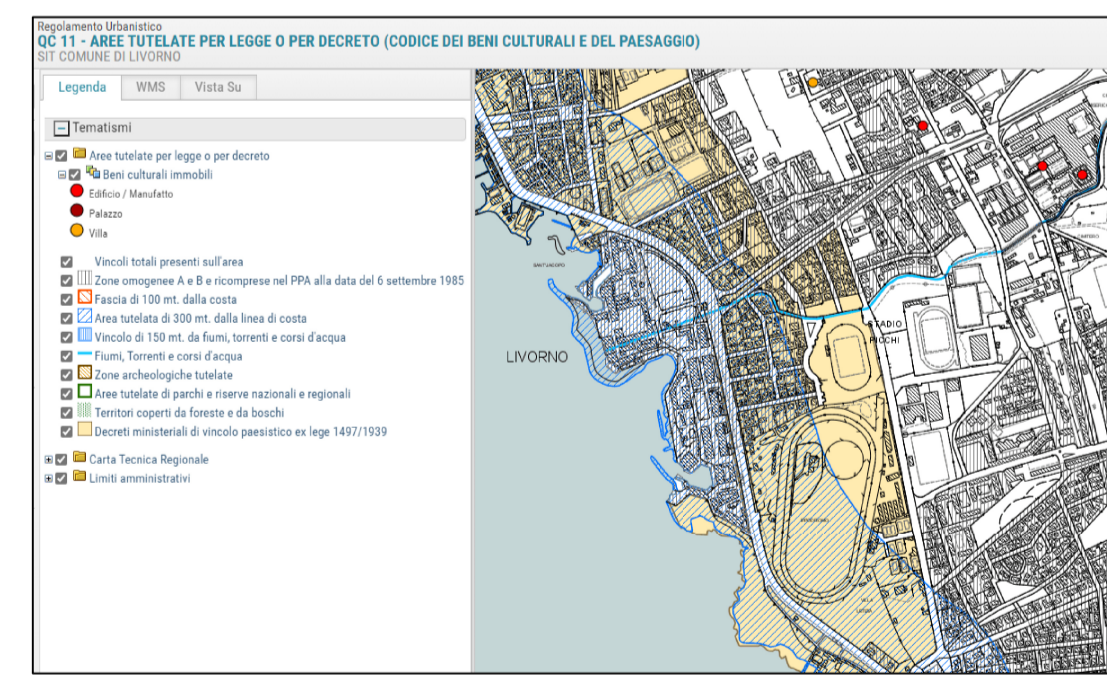
COROGRAFIA - scala 1:10000



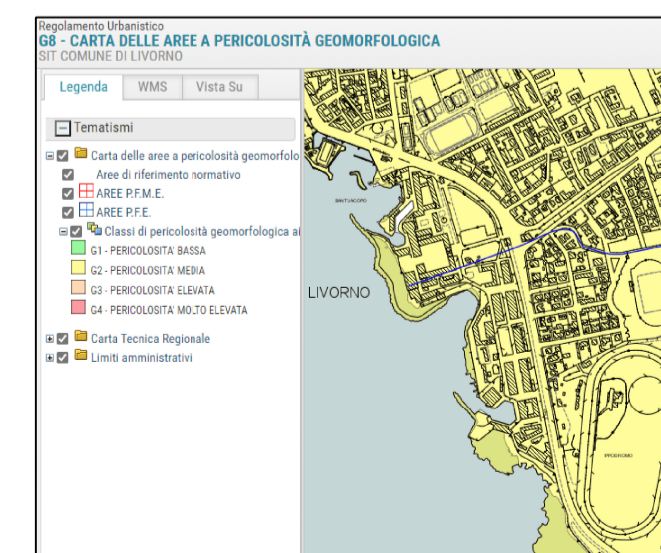
PLANIMETRIA CON INDIVIDUAZIONE DEGLI INTERVENTI - scala 1:2000



ESTRATTI CARTOGRAFICI DEL R.U.



carta delle aree tutelate per legge o decreto



carta delle aree a pericolosità geomorfologica



carta delle aree a pericolosità sismica locale



COMUNE DI LIVORNO

Oggetto:
REALIZZAZIONE DI DUE ATTRAVERSAMENTI PEDONALI RIALZATI NEL TRATTO DI VIALE ITALIA COMPRESO TRA LA ROTATORIA DI BARRIERA MARGHERITA E LA ZONA ANTISTANTE GLI SCOGLI DELL'ACCADEMIA.

Livello di Progettazione:
PROGETTO ESECUTIVO

Favola:
1
 Elenco elaborati:
 COROGRAFIA - ORTOFOTO
 PLANIMETRIA GENERALE - scala 1:2000

Responsabile del Procedimento:
ing. Luca Barsotti - Dirigente Settore Urbanizzazioni, Infrastrutture e Mobilità

Progettista:
ing. Elga Pellegrini

Disegnatore:
arch. Debora Vignali

Spazio Riservato ad altre Amministrazioni Pubbliche, Competenti in Materia, per Parere o Nulla Osa.

Dipartimento Lavori Pubblici e Assetto del Territorio
 SETTORE URBANIZZAZIONI, INFRASTRUTTURE E MOBILITÀ
 Ufficio Progettazione Stradale e di Infrastrutture per la Mobilità

LEGENDA

- tratto di strada oggetto d'intervento
- nuovo attraversamento pedonale rialzato