



Comune di Livorno

Piano di Protezione Civile Comunale

Cartografia di Scenario
Tavola ES12


Scala visualizzata: 1 : 5.000

Anno di aggiornamento: 2020


Esondazione Scolmatore del Fiume Arno


Legenda cartografica

FASE DI VIGILANZA

 Punti di ricognizione / monitoraggio

FASE DI PRE-ALLARME


 Punti di ricognizione / monitoraggio

 Delimitazione area a rischio


FASE DI ALLARME

 Delimitazione area a rischio

FASE DI ATTENZIONE


 Punti di ricognizione / monitoraggio

Aree di avviso banditori

 Banditore 1

 Banditore 3

 Banditore 2

 Banditore 4

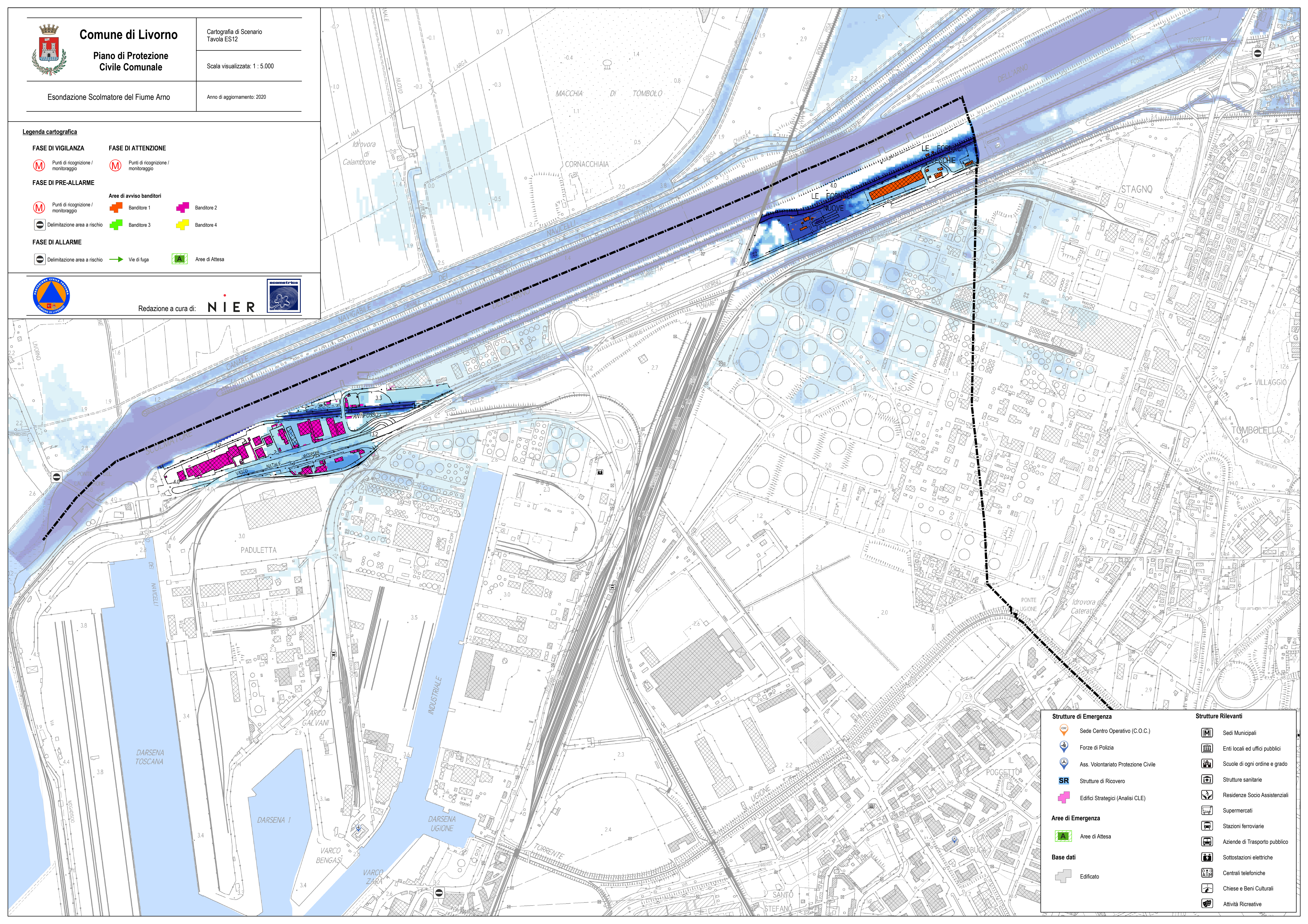

 Vie di fuga

 Aree di Attesa






Redazione a cura di:


NIER



Strutture di Emergenza

-  Sede Centro Operativo (C.O.C.)
-  Forze di Polizia
-  Ass. Volontariato Protezione Civile
-  Strutture di Ricovero
-  Edifici Strategici (Analisi CLE)













Aree di Emergenza

-  Aree di Attesa

Base dati

-  Edificato

Strutture Rilevanti

-  Sedi Municipali
-  Enti locali ed uffici pubblici
-  Scuole di ogni ordine e grado
-  Strutture sanitarie
-  Residenze Socio Assistenziali
-  Supermercati
-  Stazioni ferroviarie
-  Aziende di Trasporto pubblico
-  Sottostazioni elettriche
-  Centrali telefoniche
-  Chiese e Beni Culturali
-  Attività Ricreative